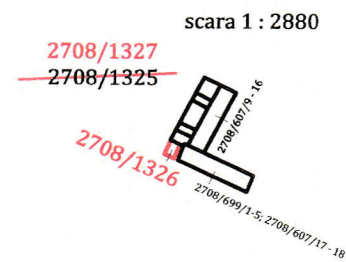
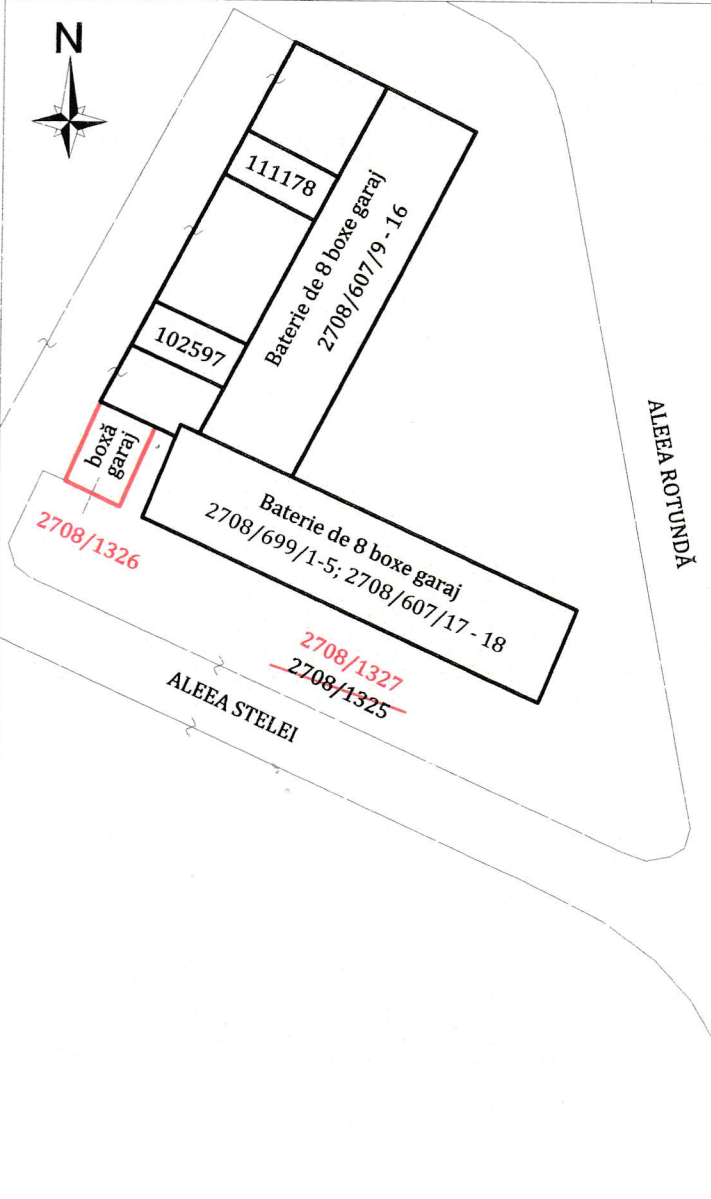


Plan de amplasament și delimitare a imobilului

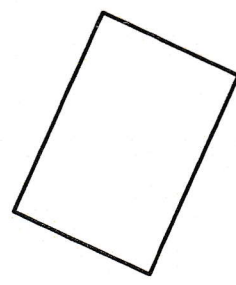
Scara 1 : 500

Anexa nr. 1.36
la regulamentul

Număr topografic	Suprafața măsurată a imobilului (mp)	Adresa imobilului
2708/1326	23	BAIA MARE, strada Dragoș Vodă nr. 2 - intravilan
Număr Carte Funciară		Unitatea Administrativ Teritorială (UAT)
102167		BAIA MARE - 106327



După atribuire număr cadastral
scara 1 : 200



NOTĂ : Planul de amplasament și delimitare servește la atribuirea de număr cadastral și la încheierea contractului de închiriere asupra terenului ocupat de boxa garaj având **numărul topografic nou 2708/1326, respectiv numărul cadastral** _____ în favoarea numitului MAGHIARI MARIUS, în baza Hotărârii cu numărul 192/2013 emisă de către Consiliul Local al Municipiului Baia Mare.

Tabel de mișcare parcelară

După atribuire număr cadastral				
Numere topografice componente	suprafața - mp -	PROPRIETAR	Număr cadastral	suprafața - mp -
2708/1326	23	MUNICIPIUL BAIA MARE închiriat la MAGHIARI MARIUS		23

SITUAȚIA ACTUALĂ					SITUAȚIA VIITOARE			
Număr C.F.	Număr topografic	suprafața		PROPRIETAR	Număr topografic	suprafața		PROPRIETAR
		Ha	mp			Ha	mp	
102167	2708/1325	19	7414	STATUL ROMÂN	2708/1326	-	23	MUNICIPIUL BAIA MARE
					2708/1327	19	7391	STATUL ROMÂN
T O T A L		19	7414			19	7414	

Executant,
Aga Victor
Confirm executarea măsurătorilor la teren, corectitudinea întocmirii documentației cadastrale și corespondența acesteia cu realitatea din teren
Semnătura și ștampila
Data : mai, 2015



Inspector
Confirm introducerea imobilului în baza de date integrată și atribuirea numărului cadastral.
Semnătura și parafa
Data
Ștampila BCPI